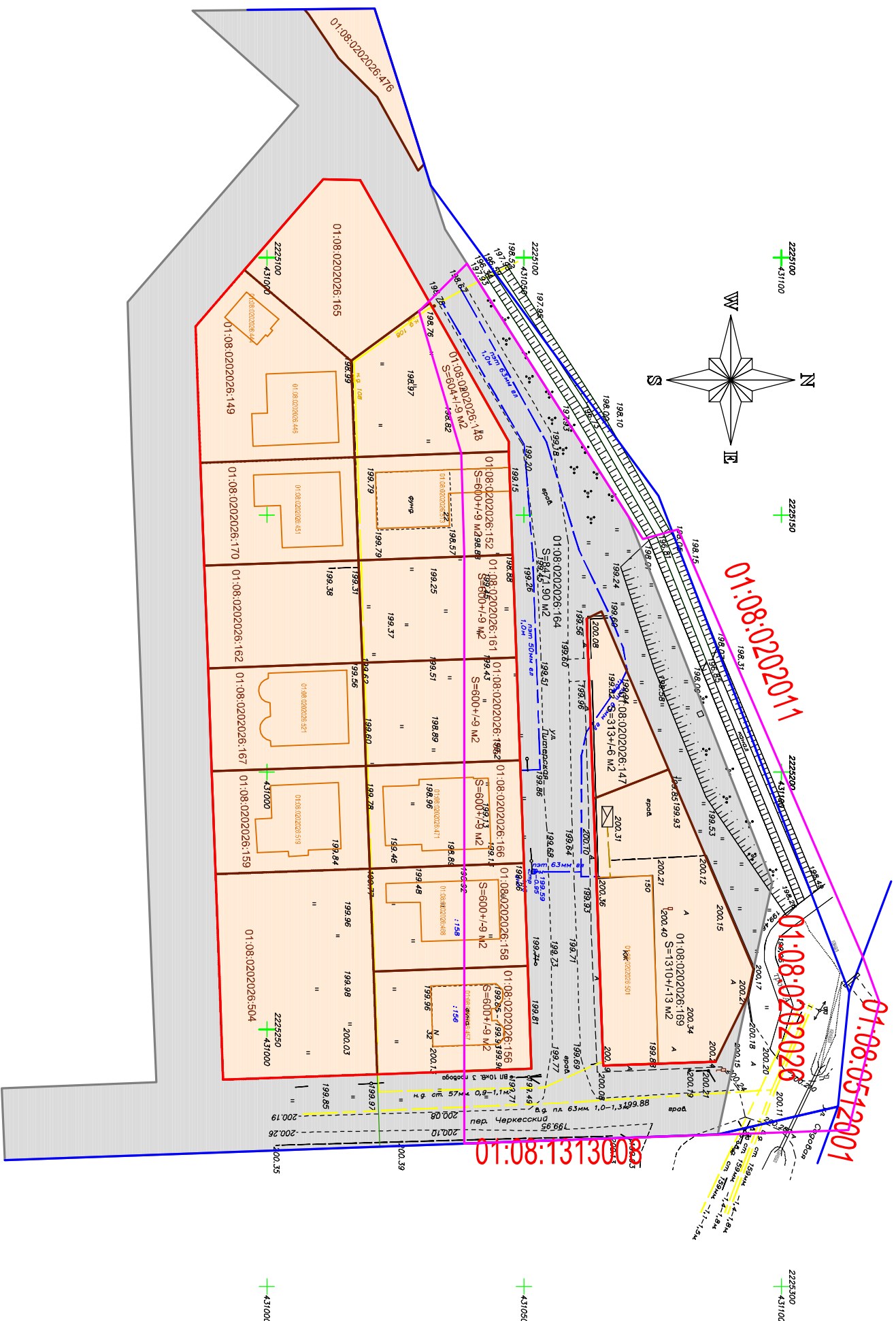












Схема местоположения существующих объектов капитального строительства, в том числе линейных, объектов незавершённого строительства, подходы к водным объектам общего пользования и их береговым полосам



Условные обозначения:

- | | |
|---|--|
|  | Территория проектирования |
|  | Границы существующих элементов планировочной структуры |
|  | Красные линии |
|  | Земельные участки, стоящие на государственном кадастровом учёте (для индивидуальной жилой застройки) |
|  | Земельные участки, стоящие на государственном кадастровом учёте (для организации улично-дорожной сети) |

Инженерные коммуникации:

- | | |
|---|---|
|  | Существующие ЛЭП |
|  | Существующий водопровод |
|  | Существующий подземный газопровод высокого давления |
|  | Существующий подземный газопровод высокого давления |
|  | Существующий подземный газопровод низкого давления |

Примечание:

1. На проектируемой территории нет линейных объектов, объектов капитального строительства, подлежащих сносу, объектов незавершенного строительства, проходов к водным объектам общего пользования и их береговым полосам

[illegible]